

«РЕКОМЕНДОВАН»

Научно-техническим советом  
ФГБУ «Заповедный Крым»  
Протокол № 3 от 25.12.2024

«УТВЕРЖДАЮ»

И.о. Директора Департамента  
государственной политики и  
регулирувания в сфере развития ООПТ  
У.Г. Рамазанов

«СОГЛАСОВАНО»

Директор ФГБУ «Заповедный Крым»  
А.Р. Мурзаханов

Паспорт  
экологической тропы  
«Алупка-Исар»

Регистрационный номер 531-236/1090/Т-н

15.08.2025

1. Общая характеристика маршрута	
1.1 Сложность маршрута либо отдельного его участка:	Некатегорийный маршрут
1.2 Категория сложности (для категорийного маршрута/его части)	Отсутствует
1.3 Краткое описание маршрута, основная содержательная цель	Кольцевой маршрут с радиальными ответвлениями, общая протяжённость которого составляет 3,27 км. Экскурсант увидит фрагмент средневековой дороги, панораму южного берега Крыма, реликтовые деревья, нагромождения огромных глыб известняка, руины средневековой крепости Алупка-Исар и каптаж Михайловского источника.
1.4 Местоположение маршрута	Государственный природный заповедник «Ялтинский горно-лесной», Алупкинское участковое лесничество: квартал 20 выделы 35, 7–9, 12–14, 16, 17, 25, 31, 33, квартал 21 выделы 33, 7–9, 15, 17 на специально выделенных участках частичного хозяйственного использования.
1.5 Краткое описание путей (вариантов) подъезда к началу маршрута	Адрес: Республика Крым, г. Ялта. Поезд: ж/д вокзал г. Симферополь. Автобус/троллейбус: от здания ж/д вокзала г. Симферополь на северо-восток 200 м до автостанции «Курортная», далее 82 км по трассе Симферополь – Ялта до автовокзала г. Ялта.

	<p>От автовокзала г. Ялты до остановки общественного транспорта «Лесничество» по Южнобережному шоссе 23 км (автобусы № 128, 55, 107)</p> <p>Начало маршрута находится в 150 метрах к востоку от автобусной остановки «Лесничество».</p>
<p><b>1.6 Объекты показа на маршруте</b></p>	<p><b>1. Древняя дорога</b> является ровесницей средневекового укрепления Алупка-Исар. В одном месте особенно хорошо сохранились мощные креpidы, выполненные методом сухой кладки. Чуть выше, между скалами, дорогу перекрывала стена с воротами. Здесь, на южном склоне горы Крестовая, особенно много деревьев земляничника мелкоплодного – вечнозеленого дерева, занесённого в Красную Книгу.</p> <p><b>2. Цитадель крепости Алупка-Исар</b> – это главное укрепление замка XIII века, расположенное в восточной части горы Крестовая на естественном возвышении. Площадь цитадели составляет около 1500 м<sup>2</sup>. Под цитаделью расположена смотровая площадка с комфортабельной скамейкой.</p> <p><b>3. Смотровая площадка «Крестовая гора»</b></p> <p><b>3.1. Гора Крестовая</b> – это скала-отторженец, высота которой составляет 443 метра над уровнем моря, на которой располагалось крупнейшее средневековая крепость на южном побережье Крыма. Название горы связано с тем, что в XIX веке на её вершине был установлен православный крест. Со смотровой площадки в западной части массива открывается вид на Чёрное море, скалы Шаан-Кая и Кошка.</p> <p><b>3.2. Скала Шаан-Кая</b> – это скала-отторженец Главной гряды Крымских гор, расположенная над Алупкой. В переводе с крымско-татарского языка означает «Соколиная гора». Высота горы – 871 метр над уровнем моря, отвесный обрыв скалы достигает 252 метров.</p> <p><b>3.3. Гора Кошка</b> представляет собой скалу-отторженца, расположенную на берегу Чёрного моря между посёлками Кацивели и Симеиз. Высота горы составляет 254 метра. Название происходит от крымскотатарского Кош-Кая (Qoş Qaya), что переводится как «двойная скала». Позже название было переосмыслено русскоязычным населением: по форме гора действительно очень сильно напоминает лежащую кошку. Люди заселили окрестности горы Кошка еще в IV тысячелетии до н. э. На северо-востоке были найдены остатки таврского поселения относящегося к IX веку до н.э. и могильник в виде дольменов.</p> <p><b>4. Каменный хаос</b> представляет собой нагромождение глыб известняка, образовавшихся в результате частичного</p>

	<p>разрушения массива Крестовой горы.</p> <p><b>5. Каптаж Михайловского источника</b> возведён для водоснабжения имения Харакс в 1907 году известным архитектором Николаем Петровичем Красновым. Над входом каптажа красуется искусно вырезанная в каменной плите надпись: «Михайловский источник. 1907 год. Харакс». Источник получил название в честь Великого князя Михаила Николаевича.</p>
<b>1.7 Целевая аудитория / доступность для различных по физическим возможностям групп туристов</b>	<p>дети от 0 до 7 лет – недоступно</p> <p>дети от 7 до 13 лет – доступно (только в сопровождении взрослых)</p> <p>молодёжь 14–35 года – доступно</p> <p>взрослые 36–64 года – доступно</p> <p>пенсионеры 65 + – доступно</p> <p>люди с ОВЗ – недоступно (отсутствие специальной инфраструктуры для людей с ОВЗ, скользкие камни, возможны камнепады, ветровальные явления, падения с большой высоты)</p>
<b>1.8 Эксплуатирующая организация маршрута/его части</b>	ФГБУ «Заповедный Крым»
<b>2 Техническая характеристика маршрута</b>	
<b>2.1 Вид туристского маршрута</b>	Пешеходный
<b>2.2 Возможности иного способа передвижения на маршруте</b>	Отсутствует
<b>2.3 Тип маршрута по направлению движения:</b> - <i>радиальный</i> (путь в другой/другие пункты пребывания, возврат в пункт начала путешествия по этому же пути) - <i>кольцевой</i> (путь по нескольким пунктам, повтора части пути нет, начало и конец маршрута в одном месте)	Кольцевой с радиальными участками
<b>2.4 Возможность посещения маршрута (или его части, указать какой) туристом, экскурсантом самостоятельно или ТОЛЬКО в составе организованных групп и (или) в сопровождении</b>	Самостоятельно, в составе организованных групп и (или) в сопровождении экскурсоводов (гидов), гидов-переводчиков.

экскурсоводов (гидов), гидов-переводчиков, инструкторов-проводников						
2.5 Протяженность (км) от начальной до конечной точки	3,27					
2.6 Продолжительность маршрута (часов)	3					
2.7 Максимальная высотность над уровнем моря (м)	443					
2.8 Нитка маршрута	Начало тропы – Древняя дорога – Смотровая площадка «Под цитаделью» – Смотровая площадка «Крестовая гора» – Каменный хаос – Каптаж Михайловского источника – Каменный хаос – Конец тропы					
2.9 GPS-координаты основных точек маршрута, выстроенных в трек	Начало тропы (N 44.42778° E 34.05216°) Древняя дорога (N 44.43137° E 34.05665°) Смотровая площадка «Под цитаделью» (N 44.43316° E 34.05630°) Смотровая площадка «Крестовая гора» (N 44.43187° E 34.05459°) Каменный хаос (N 44.42990° E 34.05141°) Каптаж Михайловского источника (N 44.43050° E 34.04843°) Каменный хаос (N 44.42990° E 34.05141°) Конец тропы (N 44.42778° E 34.05216°)					
2.10 Сведения об информационном ресурсе, где можно скачать на мобильное устройство цифровой трек маршрута	Официальный сайт ФГБУ «Заповедный Крым» (раздел «Ялтинский горно-лесной», подраздел «Маршруты»): <a href="https://zapovedcrimea.ru/yaltinskiy-routes">https://zapovedcrimea.ru/yaltinskiy-routes</a>					
2.11 Покрытие мобильной связью, другие виды связи на маршруте (%). Указать точки гарантированной мобильной связи и наименование оператора.	Покрытие мобильной связью, другие виды связи на маршруте 40% Точки гарантированной связи: N 44.42719° E 34.05131°					
<b>2.12 План прохождения маршрута</b>						
<b>№</b>	<b>Отрезок маршрута</b>	<b>Протяженность (м)</b>	<b>Время на проход (мин)</b>	<b>Способ передвижения</b>	<b>Необходимость сопровождения инструктором-проводником</b>	<b>Тип покрытия пути</b>
1	Начало тропы – Древняя дорога	550	30	пеший	не требуется	грунтовая тропа
2	Древняя дорога – Смотровая площадка «Под цитаделью»	680	45	пеший	не требуется	грунтовая тропа

3	Смотровая площадка «Под цитаделью» – Смотровая площадка «Крестовая гора»	320	15	пеший	не требуется	грунтовая тропа
4	Смотровая площадка «Крестовая гора» – Каменный хаос	830	45	пеший	не требуется	каменистая тропа
5	Каменный хаос – Каптаж Михайловского источника	270	15	пеший	не требуется	грунтовая тропа
6	Каптаж Михайловского источника – Каменный хаос	270	15	пеший	не требуется	грунтовая тропа
7	Каменный хаос – Конец тропы	350	15	пеший	не требуется	грунтовая тропа

### 2.13 Характеристика препятствий на отрезках маршрутов, имеющих категорию сложности

Отрезок маршрута	Вид препятствия, категория сложности и его характеристика
Отсутствует	Отсутствует

### 3. Режим функционирования маршрута

3.1 Часы функционирования маршрута	Летний период: с 06:00 до 21:00 Зимний период: 08:00 до 18:00
3.2 Крайнее суточное время выхода на маршрут	Летний период: 11:00 Зимний период: 10:00
3.3 Сезонность маршрута	Круглогодично
3.4 Рекомендуемое число туристов в одной группе	До 25 человек
3.5 Установленная предельно допустимая рекреационная емкость маршрута в день	Базовая рекреационная емкость маршрута составляет 167 чел. в день <i>(показатель может изменяться по результатам экомониторинга)</i> .
3.6 Порядок получения разрешения на посещение маршрута	Необходимо оформить заявку на сайте ФГБУ «Заповедный Крым» или приобрести билет в кассе в начале экологической тропы «Водопад Учан-Су» (Республика Крым, Бахчисарайское шоссе, г. Ялта, район автобусной остановки «Водопад», географические координаты: 44.49060 34.09496) или в кассе у начала экологической тропы «К Зубцам Ай-Петри» (Республика Крым, г. Ялта, район верхней станции канатной дороги «Мисхор – Ай-Петри», географические координаты: 44.45180 34.05866).

### 4. Требования и рекомендации по прохождению маршрута

4.1 Требования к режиму пребывания на маршруте	В соответствии с Федеральным законом «Об особо охраняемых природных территориях» от 14.03.1995 № 33-ФЗ. Обязательным является: <ul style="list-style-type: none"> <li>• Нахождение на территории только с разрешением на</li> </ul>
--	--

посещение заповедника. **В заповеднике может отсутствовать Интернет, поэтому рекомендуем предварительно оформить и распечатать разрешение или загрузить его в память Вашего устройства.** Также нужно ознакомиться с треком маршрута на официальном сайте Учреждения: (подраздел «Маршруты» – электронная кнопка «Карта маршрутов и границ»).

- Разрешение даёт право только на пешее посещение туристских маршрутов и экологических троп.

Использование любых видов транспорта запрещено.

- Ночевка в палатках – только в установленном месте.
- Перед посещением обязательно проверить доступность выбранного маршрута на сайте Учреждения.
- Профессиональная кино-, фото-, видеосъёмка возможна только по согласованию с ФГБУ «Заповедный Крым».

Запрещается:

- Разведение огня, запуск ракет и использование иных пиротехнических устройств.
- Любые нарушения почвенного покрова, разрушение геологических слоев, сбор образцов геологических пород.
- Сбор и заготовка грибов, дикорастущих видов растений, их цветов, плодов и семян.
- Нахождение с собаками.
- Разорение гнезд, нор и прочих укрытий животных.
- Охота, отлов и уничтожение диких животных, птиц, насекомых.
- Уничтожение (повреждение) природных и историко-культурных объектов.
- Все виды искусственных шумовых влияний (крики, громкая музыка, и др.).
- Сенокосение, выпас и прогон скота.
- Замусоривание территории бытовыми и пищевыми отходами.
- Ухудшение эстетического вида природных компонентов заповедника (надписи на скалах, вырезание на коре деревьев, завязывание «символов» посещения, и др.).
- Повреждение межевых и информационно-указательных знаков, шлагбаумов, квартальных столбов и т. п.
- Отклонение от маршрута (движение вне эколого-просветительских троп и объектов).
- Все несанкционированные формы отдыха населения.
- Подкормка и преследование диких животных. При обнаружении животного необходимо бесшумно отойти от него двигаясь по нитке маршрута.
- Трогать и брать на руки детенышей диких животных;

	<ul style="list-style-type: none"> <li>Использование фото – вспышек при фотографировании диких животных.</li> <li>Нахождение на территории в состоянии алкогольного, наркотического и (или) иного токсичного опьянения, оскорбляющего человеческое достоинство и общественную нравственность.</li> </ul>
<b>4.2 Рекомендации по предмаршрутной подготовке</b>	<p>Перед посещением рекомендуется:</p> <ul style="list-style-type: none"> <li>проконсультироваться со своим лечащим врачом;</li> <li>внимательно изучить карту маршрута, распечатать её и/или скачать трек на устройство, поддерживающее спутниковую навигацию;</li> <li>изучить прогноз погоды, в случае прогнозирования негативных погодных явлений, воздержаться от прохождения маршрута;</li> <li>сообщить близким или друзьям о том, куда Вы направляетесь и контрольное время возвращения с маршрута.</li> </ul>
<b>4.3 Рекомендации по необходимому туристскому снаряжению и экипировке</b>	<p>Одежда и обувь подбираются с учетом времени года и актуального прогноза погоды.</p> <p>Рекомендуется наличие спортивной обуви и треккингových палок, налобного фонаря, устройств, поддерживающих функцию спутниковой навигации.</p>
<b>5. Объекты обустройства маршрута</b>	
<b>5.1 Входные группы</b>	отсутствуют
<b>5.2 Настилы (тип настила)</b>	отсутствуют
<b>5.3 Ограждения</b>	отсутствуют
<b>5.4 Места отдыха, укрытия от непогоды</b>	<p>Беседка-укрытие от непогоды 1 шт. (N 44.43389° E 34.05862°); вместимость 10 человек.</p> <p>Скамейка у источника в начале тропы (N 44.42774° E 34.05227°) вместимость до 4 человек.</p> <p>Скамейка на участке тропы от начала до Древней дороги (N 44.42925° E 34.05467°)</p> <p>Скамейка на смотровой площадке «Под цитаделью» (N 44.43311° E 34.05625°) вместимость до 2 человек.</p> <p>Скамейка на смотровой площадке «Крестовая гора» (N 44.43184° E 34.05450°) вместимость до 1 человека.</p> <p>Скамейки 2 шт. на участке тропы от смотровой площадки «Крестовая гора» до Каменного хаоса (N 44.43263° E 34.05201°) вместимость до 4 человек, (N 44.43189° E 34.04993°) вместимость до 4 человек.</p>
<b>5.5 Информационные стенды</b>	<p>1 шт. на входной группе (N 44.42772° E 34.05216°)</p> <p>1 шт. возле беседки-укрытия от непогоды (N 44.43384° E 34.05861°)</p>
<b>5.6 Знаки навигации</b>	11 шт. на всей тропе.

5.7 Туристские стоянки	Отсутствуют
5.8 Парковочные места и автомобильные стоянки для целей посещения маршрута	Отсутствуют
5.9 Мусорные урны, контейнеры для твердых бытовых отходов	1 шт. на беседке N 44.43386° E 34.05859°
5.10 Туалеты	Отсутствуют. Ближайший туалет находится на автозаправочной станции в 600 метрах от начала тропы (N 44.42817° E 34.05598°)
5.11 Иные объекты инфраструктуры на маршруте	Смотровые площадки 2 штуки: «Под цитаделью» (N 44.43312° E 34.05621°); «Крестовая гора» (N 44.43186° E 34.05451°).
<b>6. Меры по обеспечению безопасности</b>	
6.1 Потенциально опасные участки, препятствия, явления на маршруте с GPS-координатами	<ol style="list-style-type: none"> <li>1. В лесу возможны ветровальные явления на всей протяженности маршрута</li> <li>2. Опасные обрывы на горе Крестовая (N 44.43186° E 34.05459°).</li> <li>3. Камнепады под горой Крестовая на участке от точки N 44.43018° E 34.05541° до точки N 44.43307° E 34.05899°, а также от точки N 44.43080° E 34.05099° до точки N 44.42992° E 34.05146°.</li> <li>4. Опасность удара молнией при грозе существует на всем маршруте, но самая опасная точка в районе смотровой площадки «Крестовая гора» (N 44.43187° E 34.05452°)</li> </ol>
6.2 Аварийные выходы с маршрута с GPS-координатами и указанием ближайшего населенного пункта от аварийного выхода	Отсутствуют
<b>7. Краткая географическая и климатическая характеристика района маршрута</b>	
<p>Экологическая тропа Алупка-Исар начинается недалеко от Южнобережного шоссе. Климат субтропический средиземноморского типа с жарким и сухим летом и умеренно-прохладной, влажной зимой. Максимум осадков приходится на зимний период, средняя январская температура воздуха +1<sup>0</sup> С, средняя июльская температура +20<sup>0</sup> С.</p>	
<b>8. Возможные опасные погодные (стихийные) явления и рекомендуемые действия туриста/экскурсанта при их возникновении</b>	
<p><b>Грозы:</b> при наступлении грозы рекомендуется как можно быстрее покинуть маршрут, не прятаться под деревьями. Возможно переждать грозу в беседке (N 44.43392° E 34.05866°)</p> <p><b>Ветровальные явления:</b> как можно быстрее покинуть зону леса, при этом необходимо избегать крупных и старых деревьев.</p> <p><b>Камнепад:</b> во время камнепада старайтесь забраться на возвышение, устойчивый камень или дерево. Либо попробуйте спрятаться за ними. Лягте на землю и сгруппируйтесь, закрыв голову руками.</p>	

Карта-схема экологической тропы «Алупка-Исар»

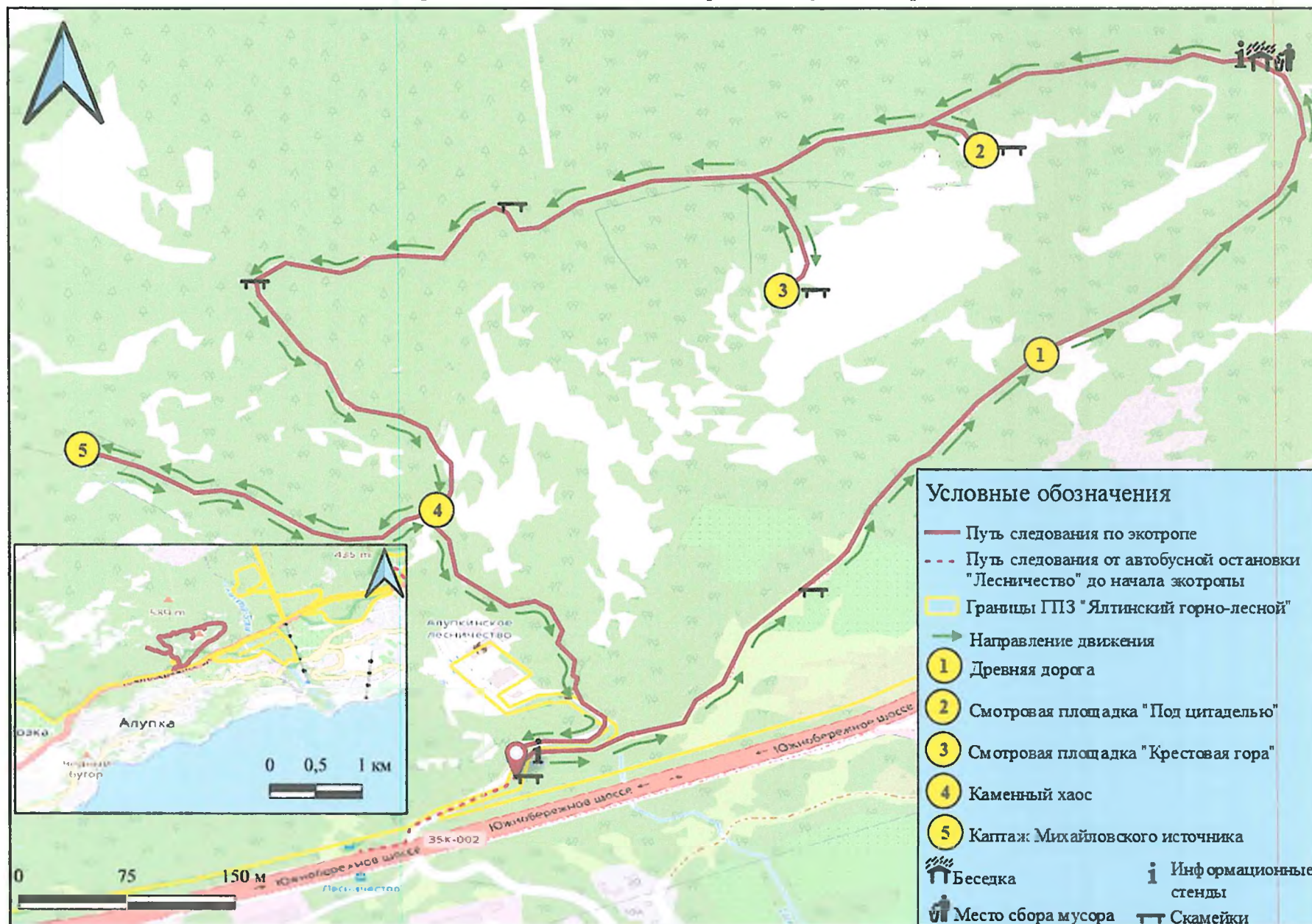



Фото объектов показа и инфраструктуры экологической тропы «Алупка-Исар»




1. Участок древней дороги с сохранившейся кладкой (автор: Балахнинова Ю.С.)



2. Указатель на тропе (автор: Балахнинова Ю.С.)



3. Скалы в районе участка древней дороги к югу от горы Крестовая (автор: Балахтинова Ю.С.)



4. Скамейка на смотровой площадке «Под цитаделью» (автор: Балахтинова Ю.С.)



5. Каменный хаос (автор: Балахтина Ю.С.)




6. Руины цитадели крепости Алупка-Исар (автор: Балахтина Ю.С.)



7. Вид на скалы Шаан-Кая и Кошка с Крестовой горы (автор: Балахтинова Ю.С.)



8. Каптаж Михайловского источника (автор: Балахтинова Ю.С.)



8. Беседка на маршруте (автор: Балахтинова Ю.С.)